NAZWA ELEMENTU PROJEKTU BUDOWLANEGO

PROJEKT TECHNICZNO-WYKONAWCZY

BUDOWA SIECI WODOCIĄGOWEJ

NAZWA ZAMIERZENIA BUDOWLANEGO

BUDYNEK MIESZKALNY WIELORODZINNY 20-LOKALOWY WRAZ Z DOZIEMNĄ INSTALACJĄ KANALIZACJI SANITARNEJ, DOZIEMNĄ INSTALACJĄ GRZEWCZĄ, DOZIEMNĄ INSTALACJĄ ELEKTRYCZNĄ, DOZIEMNĄ INSTALACJĄ GAZOWĄ ZE ZBIORNIKIEM PODZIEMNYM GAZU O POJ. 2 700 L, MIEJSCAMI POSTOJOWYMI, ZAGOSPODAROWANIEM TERENU ORAZ ROZBIÓRKĄ I BUDOWĄ SIECI WODOCIĄGOWEJ

ADRES I KATEGORIA OBIEKTU BUDOWLANEGO

77-133 TUCHOMIE, UL. SŁONECZNA, KATEGORIA OBIEKTÓW –XIII, VIII

JEDNOSTKA EWID. OBRĘB EWID. NUMER EWID. DZIAŁKI

JEDNOSTKA EWIDENCYJNA 220110_2 TUCHOMIE,
OBRĘB EWIDENCYJNY TUCHOMIE 0011,
DZIAŁKA NR EWIDENCYJNY 8/18

INWESTOR

SAMORZĄDOWA INICJATYWA MIESZKANIOWA „KZN-KASZUBY” SP. Z O.O.
UL. SAMORZĄDOWA 1, 84-217 SZEMUD

AUTOR PROJEKTU

inst. sanitarne

mgr inż. Krzysztof Stasiuk	upr. bud. do projektowania bez ograniczeń w specjalności: sieci, instalacji i urządzeń wodociągowych, kanalizacyjnych, cieplnych, wentylacyjnych i gazowych, BŁ/39/01



SPRAWDZAJĄCY

instalacje sanitarne

mgr inż. Adam Krzysztof Sawczuk	upr. bud. do projektowania bez ograniczeń w specjalności: sieci, instalacji i urządzeń wodociągowych, kanalizacyjnych, cieplnych, wentylacyjnych i gazowych, PDL/0148/PWOS/13



DATA OPRACOWANIA */08/2025*

Spis treści

I. Załączniki formalne *3*

II. Opis *7*

1. Cel opracowania *7*

2. Opis szczegółowy. *7*

3. Wytyczne realizacji *7*

4. Uwagi końcowe. *8*

III. Spis rysunków *9*

I. Załączniki formalne

PODLASKI URZĄD WOJEWÓDZKI
w Białymstoku
15-213 Białystok, ul. Mickiewicza 3

AB.IV.7131/19/01 Białystok, 2001.03.28

D E C Y Z J A

Na podstawie art.13 i 14 ustawy z dnia 7 lipca 1994 roku – Prawo budowlane (Dz.U. Nr 89 z dnia 25.08.1994 roku, poz.414 z późn. zm.) w związku z art. 104 § 1 i 2 KPA, po rozpatrzeniu wniosku **Pana Krzysztofa Stasiuka** z dnia 08.01.2001r. na podstawie dokumentów stwierdzających wymagane wykształcenie oraz praktykę zawodową, oraz na podstawie pozytywnej oceny z egzaminu na uprawnienia budowlane złożonego przed powołaną przeze mnie komisją

n a d a j ę
Panu KRZYSZTOFOWI S T A S I U K O W I
magistrowi inżynierowi
w zakresie inżynierii środowiska
specjalność: urządzenia sanitarne

w Białymstoku
UPRAWNIENIA BUDOWLANE
Nr ewid. Bł/39/01
DO PROJEKTOWANIA
W SPECJALNOŚCI INSTALACYJNEJ
BEZ OGRANICZEŃ
W ZAKRESIE SIECI, INSTALACJI I URZĄDZEŃ
WODOCIĄGOWYCH, KANALIZACYJNYCH,
CIEPLNYCH, WENTYLACYJNYCH I GAZOWYCH

U Z A S A D N I E N I E

W związku z potwierdzeniem przez Komisję egzaminacyjną powołaną przez Wojewodę Zarządzeniem z dnia 22 lutego1999r., posiadania przez Pana mgr inż. Krzysztofa Stasiuka wymaganego prawem wykształcenia oraz praktyki zawodowej koniecznej do uzyskania uprawnień budowlanych w ww. specjalności i po uzyskaniu pozytywnego wyniku egzaminu na uprawnienia budowlane, orzeczono jak w sentencji.

Od niniejszej decyzji przysługuje odwołanie do Głównego Inspektora Nadzoru Budowlanego w terminie 14 dni od daty otrzymania decyzji za pośrednictwem Wojewody Podlaskiego.

Otrzymują:

PODLASKI URZĄD WOJEWÓDZKI * W BIAŁYMSTOKU * -8-

Z up. WOJEWODY PODLASKIEGO
Kazimierz Martynow
Dyrektor Wydziału
Architektury i Budownictwa

POLSKA IZBA INŻYNIERÓW BUDOWNICTWA

Zaświadczenie

o numerze weryfikacyjnym:

PDL-IGF-EB6-WKB *

Pan Krzysztof Stasiuk o numerze ewidencyjnym PDL/IS/1427/01

adres zamieszkania

jest członkiem Podlaskiej Okręgowej Izby Inżynierów Budownictwa i posiada wymagane ubezpieczenie od odpowiedzialności cywilnej.

Niniejsze zaświadczenie jest ważne od 2026-01-01 do 2026-12-31.

Zaświadczenie zostało wygenerowane elektronicznie i opatrzone bezpiecznym podpisem elektronicznym weryfikowanym przy pomocy ważnego kwalifikowanego certyfikatu w dniu 2025-12-08 roku przez:

Krzysztof Ciuńczyk, Przewodniczący Rady Podlaskiej Okręgowej Izby Inżynierów Budownictwa.

* Weryfikację poprawności danych w niniejszym zaświadczeniu można sprawdzić za pomocą numeru weryfikacyjnego zaświadczenia na stronie Polskiej Izby Inżynierów Budownictwa www.piib.org.pl lub kontaktując się z biurem właściwej Okręgowej Izby Inżynierów Budownictwa.

PODLASKA
OKRĘGOWA
I Z B A
INŻYNIERÓW
BUDOWNICTWA

Białystok, dnia 9 grudnia 2013 r.

POIIB.KK.7131-7132/016/13

DECYZJA

Na podstawie art. 24 ust. 1 pkt 2 ustawy z dnia 15 grudnia 2000 r. o samorządach zawodowych architektów, inżynierów budownictwa oraz urbanistów (tekst jednolity: Dz. U. z 2013 r., poz. 932), art. 12 ust. 3, art. 13 ust. 1 pkt 1 i 2, art. 14 ust. 1 pkt 4 ustawy z dnia 7 lipca 1994 r. – Prawo budowlane (tekst jednolity: Dz. U. z 2010 r. Nr 243, poz. 1623, z późniejszymi zmianami) oraz § 11 ust. 1 pkt 1 i § 17 ust. 1 pkt 1 rozporządzenia Ministra Transportu i Budownictwa z dnia 28 kwietnia 2006 r. w sprawie samodzielnych funkcji technicznych w budownictwie (Dz. U. Nr 83, poz. 578, z późniejszymi zmianami), po ustaleniu, że zostały spełnione warunki w zakresie przygotowania zawodowego oraz został złożony egzamin na uprawnienia budowlane z wynikiem pozytywnym, Komisja Kwalifikacyjna Podlaskiej Okręgowej Izby Inżynierów Budownictwa stwierdza, iż:

Pan ADAM KRZYSZTOF SAWCZUK
magister inżynier inżynierii środowiska

otrzymuje

UPRAWNIENIA BUDOWLANE
numer ewidencyjny PDL/0148/PWOS/13

do projektowania i kierowania robotami budowlanymi bez ograniczeń w specjalności instalacyjnej w zakresie sieci, instalacji i urządzeń cieplnych, wentylacyjnych, gazowych, wodociągowych i kanalizacyjnych

Szczegółowy zakres nadanych uprawnień budowlanych:

I. Zgodnie z art. 12 ust. 1 pkt 1 i 2 oraz art. 13 ust. 3 i 4 ww. ustawy z dnia 7 lipca 1994 r. – Prawo budowlane, w wyżej wymienionej specjalności, niniejsze uprawnienia upoważniają do:

- projektowania, sprawdzania projektów architektoniczno-budowlanych i sprawowania nadzoru autorskiego,
- kierowania budową lub innymi robotami budowlanymi,
- kierowania wytwarzaniem konstrukcyjnych elementów budowlanych oraz nadzoru i kontroli technicznej wytwarzania tych elementów,
- wykonywania nadzoru inwestorskiego,
- sprawowania kontroli technicznej utrzymania obiektów budowlanych

bez ograniczeń.

II. Zgodnie z § 23 ust. 1 oraz § 15 ww. rozporządzenia Ministra Transportu i Budownictwa z dnia 28 kwietnia 2006 r. w sprawie samodzielnych funkcji technicznych w budownictwie, niniejsze uprawnienia budowlane upoważniają do:

- projektowania obiektu budowlanego, takiego jak: sieci i instalacje cieplne, wentylacyjne, gazowe, wodociągowe i kanalizacyjne, z doborem właściwych urządzeń w projekcie budowlanym,
- sporządzania projektu zagospodarowania działki lub terenu w specjalności instalacyjnej w zakresie sieci, instalacji i urządzeń cieplnych, wentylacyjnych, gazowych, wodociągowych i kanalizacyjnych,
- kierowania robotami budowlanymi związanymi z obiektem budowlanym, takim jak: sieci i instalacje cieplne, wentylacyjne, gazowe, wodociągowe i kanalizacyjne, wraz z instalowaniem właściwych urządzeń w procesie budowy lub remontu.

ZA ZGODNOŚĆ
Z ORYGINAŁEM

POLSKA IZBA INŻYNIERÓW BUDOWNICTWA

Zaświadczenie

o numerze weryfikacyjnym:

PDL-TN2-23Z-AP1 *

Pan Adam Krzysztof Sawczuk o numerze ewidencyjnym PDL/IS/0025/14

adres zamieszkania

jest członkiem Podlaskiej Okręgowej Izby Inżynierów Budownictwa i posiada wymagane ubezpieczenie od odpowiedzialności cywilnej.

Niniejsze zaświadczenie jest ważne od 2026-01-01 do 2026-12-31.

Zaświadczenie zostało wygenerowane elektronicznie i opatrzone bezpiecznym podpisem elektronicznym weryfikowanym przy pomocy ważnego kwalifikowanego certyfikatu w dniu 2025-12-11 roku przez:

Krzysztof Ciuńczyk, Przewodniczący Rady Podlaskiej Okręgowej Izby Inżynierów Budownictwa.

* Weryfikację poprawności danych w niniejszym zaświadczeniu można sprawdzić za pomocą numeru weryfikacyjnego zaświadczenia na stronie Polskiej Izby Inżynierów Budownictwa www.piib.org.pl lub kontaktując się z biurem właściwej Okręgowej Izby Inżynierów Budownictwa.

II. Opis

do projektu budowy sieci wodociągowej.
Tuchomie, obr ew. Tuchomie, gm. Bytów, Dz. nr ew. 8/18

1. Cel opracowania

W związku z planowaną budową budynku mieszkalnego wielorodzinnego na trasie sieci wodociągowej konieczne jest opracowania projektu budowy sieci wodociągowej omijającej przyszłą zabudowę. Istniejąca sieć wodociągową zdemontować. Istniejący hydrant przebudować w nowe miejsce.

2. Opis szczegółowy.

Połącznie projektowanej sieci wodociągowej wykonać w punktach ozn. „W1" i „W7". Połączenia z istniejącym przewodem wykonać z użyciem łączników rurowo kołnierzowych do rur żeliwnych i luźnych kołnierzy do rur PE. Sieć wykonać z rur Ø110 PE100-RC PN10 SDR17 dwuwarstwowych. Połączenia rur za pomocą kształtek zgrzewanych czołowo lub elektrooporowo. Nad siecią w w odległości 0.3 m ułożyć taśmę sygnalizacyjno-ostrzegawczą z wkładką metalową umożliwiającą podłączenie urządzeń do trasowania sieci, połączyć z istniejącą taśmą. Sieć wodociągową należy poddać próbie ciśnieniowej w obecności przedstawiciela Inwestora oraz wykonać płukanie i dezynfekcję rurociągu.

3. Wytyczne realizacji

Trasę przewodów należy wyznaczyć w oparciu o część rysunkową (plan sytuacyjny). Głębienie wykopów ręczne z odkładem urobku obok wykopu w odległości min 1 m od krawędzi wykopu z zachowaniem kąta naturalnego stoku dla danego gruntu . Umocnienie ścian wykopów m wypraskami stalowymi zakładanymi poziomo lub obudową typu klatkowego. Wykopy pod zbiornik umocnione szalunkiem słupowym z rozparciem ramowym. Elementy umocnienia muszą posiadać atest. Roboty ziemne należy wykonać zgodnie normami :

BN-83-8836-02 „Przewody podziemne. Roboty ziemne . Wymagania i badania przy odbiorze"; PN-68/B-06050 „Roboty ziemne budowlane . Wymagania w zakresie wykonania i badania przy odbiorze", oraz zgodnie z Rozporządzeniem Ministra Infrastruktury w sprawie bezpieczeństwa i higieny pracy przy wykonywaniu robót budowlano-montażowych i rozbiórkowych Dziennik Ustaw Nr.47 poz. 401 z dnia 06.02.2003r i Warunkami Technicznymi Wykonania i Odbioru Robót Budowlano - Montażowych.

Teren na którym będą wykonywane wykopy należy oznakować tablicami ostrzegawczymi, wykopy wygrodzić zastawkami, w razie potrzeby oświetlić zgodnie z obowiązującymi przepisami. Wykopy powinny być wygrodzone w odległości co najmniej 1,0m od krawędzi wykopu. Przy wytyczaniu trasy należy zwrócić szczególną uwagę na istniejące w

terenie punkty osnowy geodezyjnej, w przypadku zniszczenia, uszkodzenia, lub przemieszczenia tych punktów wykonawca jest zobowiązany do ich naprawy. W przypadku wykrycia podczas wykonywania robót ziemnych urządzeń nie wykazanych w projekcie, należy o tym powiadomić instytucje eksploatujące, inspektora nadzoru i jednostkę projektową.

Roboty przeprowadzać w miesiącach z mała ilością opadów atmosferycznych. W przypadku wystąpienia wód gruntowych lub opadowych w czasie budowy , należy na czas robót wykopy odwadniać z przepompowywaniem wód do istniejących zagłębień terenu lub do zbiornika.

Obudowę wykopu usuwać jednocześnie z wykonywaniem zasypki tak, aby nie powodować rozluźnienia gruntu.

4. Uwagi końcowe.

Sieć po wybudowaniu przed zasypaniem podlegają geodezyjnej inwentaryzacji powykonawczej obejmującej ich położenie na gruncie oraz zgłoszeniu do odbioru w wodociągach. Do określenia lokalizacji sieci należy sporządzić plan sytuacyjny na kopii aktualnej mapy zasadniczej przyjętej do państwowego zasobu geodezyjnego i kartograficznego.
Mapa poinwentaryzacyjna przyłącza musi być sporządzona w wersji papierowej oraz w wersji elektronicznej (szkic polowy z plikiem tekstowym).

Przed przystąpieniem do robót ziemnych Wykonawca jest zobowiązany sprawdzić aktualne uzbrojenie w obrębie inwestycji.

Roboty wykonać zgodnie z niniejszym projektem z „Warunkami przyłączenia" „Warunkami technicznymi wykonania i odbioru rurociągów z tworzyw sztucznych", wymaganiami technicznymi COBRTI INSTAL „WTWIO sieci wodociągowych" zeszyt nr 3, oraz materiałami producenta rur z tworzywa. oraz obowiązującymi normami i przepisami

AUTOR PROJEKTU

inst. sanitarne- projektant

mgr inż. Krzysztof Stasiuk — *upr. bud. do projektowania bez ograniczeń w specjalności: sieci, instalacji i urządzeń wodociągowych, kanalizacyjnych, cieplnych, wentylacyjnych i gazowych nr BŁ/39/01*

SPRAWDZAJĄCY

inst. sanitarne- sprawdzający

mgr inż. Adam Krzysztof Sawczuk — *upr. bud. do projektowania bez ograniczeń w specjalności: sieci, instalacji i urządzeń wodociągowych, kanalizacyjnych, cieplnych, wentylacyjnych i gazowych nr PDL/0148/PWOS/13*

III. Spis rysunków

SWO-00	*SWO-00 PLAN SYTUACYJNY*
SWO-01	*PROFIL SIECI WODOCIĄGOWEJ*

SIEĆ WODOCIĄGOWA
PLAN SYTUACYJNY

LEGENDA

PROJEKTOWANE

- SIEĆ WODOCIĄGOWA
- PRZYŁĄCZE WODOCIĄGOWE (wg odrębnego oprac.)
- PRZYŁĄCZE KAN. SANITARNEJ (wg odrębnego oprac.)
- DOZIEMNA INSTALACJA KAN. SANITARNEJ
- ZBIORNIK GAZU PŁYNNEGO 2700l PODZIEMNY
- DOZIEMNA INSTALACJA GAZOWA
- DOZIEMNA INSTALACJA GRZEWCZA
- KABEL ENERGETYCZNY (wg odrębnego oprac.)
- KABEL OŚWIETLENIOWY (wg odrębnego oprac.)
- POMPA CIEPŁA

DO DEMONTAŻU

- SIEĆ WODOCIĄGOWA (poza procedurą)

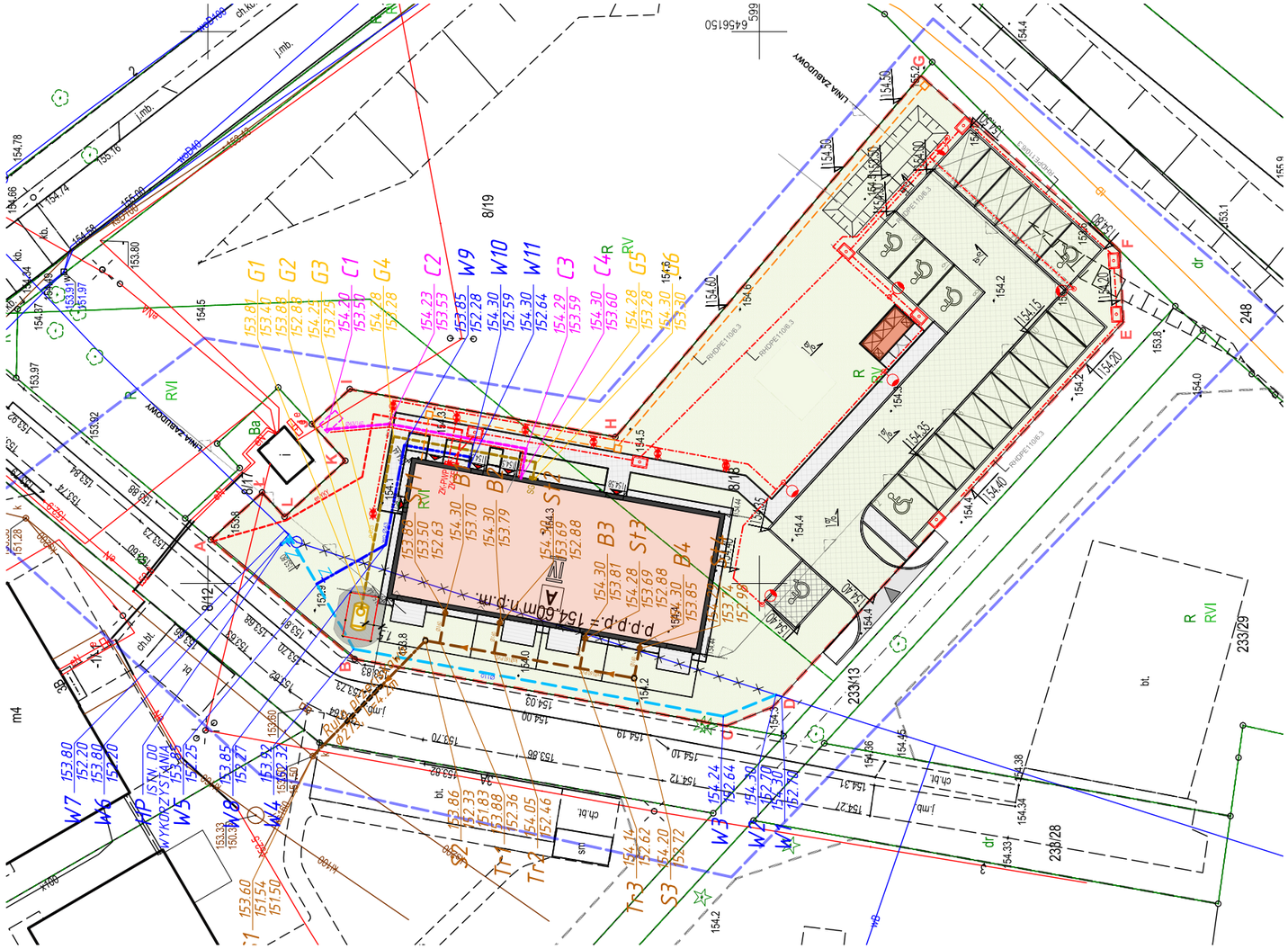

JEDNOSTKA PROJEKTOWA	WOJCIECH WYKOWSKI ARCHITEKT 15-464 BIAŁYSTOK UL. WŁÓKIENNICZA 17/38
TEMAT PROJEKTU	BUDOWA BUDYNKU MIESZKALNEGO WIELORODZINNEGO 20-LOKALOWEGO WRAZ Z DOZIEMNĄ INSTALACJĄ ELEKTRYCZNĄ, WEWNĘTRZNĄ I DOZIEMNĄ INSTALACJĄ GAZOWĄ ZE ZBIORNIKIEM PODZIEMNYM GAZU POJ. 2 700L, MIEJSCAMI POSTOJOWYMI, ZAGOSPODAROWANIEM TERENU ORAZ ROZBIÓRKĄ I BUDOWĄ SIECI WODOCIĄGOWEJ.
ADRES	JEDNOSTKA EWIDENCYJNA 220110_2 TUCHOMIE, OBRĘB EWIDENCYJNY TUCHOMIE 0011, DZIAŁKA NR EWIDENCYJNY 8/18
INWESTOR	SAMORZĄDOWA INICJATYWA MIESZKANIOWA "KZN-KASZUBY" SP. Z O.O. UL. SAMORZĄDOWA 1, 840-217 SZEMUD
TREŚĆ RYSUNKU	**SIEĆ WODOCIĄGOWA PLAN SYTUACYJNY**
UDZIAŁ	ZESPÓŁ AUTORSKI:
ARCHITEKTURA I URBANISTYKA PROJEKTOWAŁ:	mgr inż. Krzysztof Stasiuk do projektowania bez ograniczeń w specjalności sieci, instalacji i urządzeń wodociągowych, kanalizacyjnych,cieplnych, wentylacyjnych i gazowych nr PP-BA/39/01
ARCHITEKTURA I URBANISTYKA	mgr inż. Adam Krzysztof Sawczuk do projektowania bez ograniczeń w specjalności sieci, instalacji i urządzeń wodociągowych, kanalizacyjnych,cieplnych, wentylacyjnych i gazowych nr PDL/0148/PWOS/13
DATA 08.01.2026	SKALA 1 : 500
NR RYS.	SWO-00

SIEĆ WODOCIĄGOWA
PROFIL SIECI WODOCIĄGOWEJ

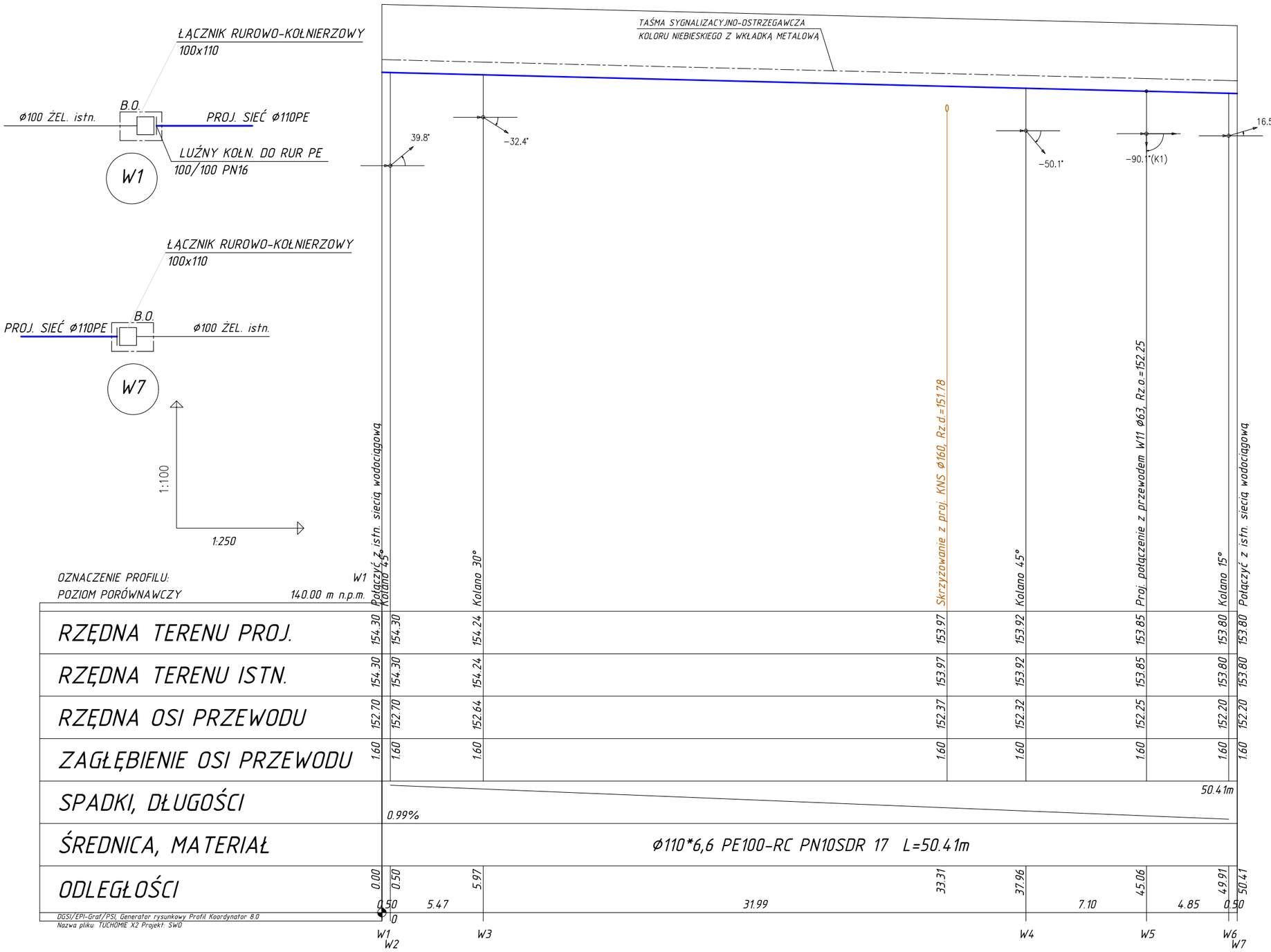

OZNACZENIE PROFILU: W1
POZIOM PORÓWNAWCZY 140.00 m n.p.m.

| | | |

GMINA TUCHOMIE

77-133 Tuchomie, ul. Jana III Sobieskiego 16

tel.: 59/ 821 50 40, fax: 59/ 821 50 56, biuro@tuchomie.pl, www.tuchomie.pl
NIP: 842-16-63-742, REGON: 770979594

RG.7012.1.17.2025

Tuchomie, dnia 08.08.2025 r.

Społeczna Inicjatywa Mieszkaniowa
„KZN-Kaszuby" Sp. z o.o.
ul. Samorządowa 1
84-217 Szemud

Warunki techniczne na przebudowę odcinka istniejącej sieci wodociągowej, kolidującego z planowaną budową budynku mieszkalnego wielorodzinnego, zlokalizowanej na działce nr 8/18 obręb Tuchomie, w gminie Tuchomie:

1. Przebudowę planowanej sieci wodociągowej wykonać zgodnie z załącznikiem graficznym. Trasę sieci wodociągowej wskazano kolorem niebieskim na załączniku graficznym.

2. Należy dokonać likwidacji kolidującej istniejącej sieci wodociągowej.

3. Sieć wodociągową przewidzieć z rur o średnicy tożsamej z istniejącą. Dokładną lokalizację, średnicę oraz zagłębienie istniejącej sieci wodociągowej należy ustalić za pomocą przekopów poprzecznych

6. Planowaną sieć wodociągową należy wykonać zgodnie ze sztuką budowlaną oraz obowiązującymi przepisami.

7. Materiały użyte do budowy sieci wodociągowej powinny posiadać odpowiednie certyfikaty, aprobaty techniczne i świadectwa dopuszczenia do stosowania na rynku polskim.

8. Roboty montażowe poddać próbie ciśnienia i zgłosić do odbioru technicznego w stanie odkrytym.

9. Przed rozpoczęciem budowy należy uzyskać wszelkie zezwolenia, zgody i uzgodnienia związane z realizacją planowanego zamierzenia, jeśli jest wymagane.

10. Jeśli wykonanie sieci wodociągowej wymaga czasowego zajęcia pasa drogowego, należy wystąpić do właściciela drogi z wnioskiem o pozwolenie na zajęcie pasa drogi na czas wykonywania robót oraz wystąpić o wydanie zezwolenia na lokalizację w pasie drogowym infrastruktury technicznej niezwiązanej z potrzebami zarządzania drogami lub potrzebami ruchu drogowego.

11. W przypadku przejścia przez drogę lub prowadzenia prac w pasie drogowym plan sytuacyjny należy uzgodnić z zarządcą drogi.

12. Po zasypaniu wykopu Wykonawca zobowiązany jest do uporządkowania terenu robót i doprowadzenia go do stanu pierwotnego.

13. Infrastrukturę wodociągową należy zainwentaryzować geodezyjnie.

14. Warunki techniczne są ważne dwa lata od dnia ich wydania.

WÓJT
inż. Jerzy Lewi Kiedrowski

Otrzymują:
1. Adresat,
2. a/a.

KLAUZULA INFORMACYJNA O PRZETWARZANIU DANYCH OSOBOWYCH

Zgodnie z art. 13 ust. 1 Rozporządzenia Parlamentu Europejskiego i Rady (UE) 2016/679 z dnia 27 kwietnia 2016 r. w sprawie ochrony danych osób fizycznych w związku z przetwarzaniem danych osobowych i w sprawie swobodnego przepływu takich danych oraz uchylenia dyrektywy 95/46/WE (ogólne rozporządzenie o ochronie danych, Dz. Urz. UE L nr 119, str. 1), informuję, iż:

1) Administratorem Pani/Pana danych osobowych jest Gmina Tuchomie, ul. Jana III Sobieskiego 16, 77-133 Tuchomie, reprezentowana przez Wójta Gminy.
2) Jeśli ma Pani/Pan pytania dotyczące sposobu i zakresu przetwarzania Pani/Pana danych osobowych w zakresie działania Urzędu Gminy Tuchomie, a także przysługujących Pani/Panu uprawnień, może się Pani/Pan skontaktować się z Panią Beatą Szwindowską Inspektorem Ochrony Danych Osobowych za pomocą adresu iod@tuchomie.pl.
3) Administrator danych osobowych – Wójt Gminy Tuchomie - przetwarza Pani/Pana dane osobowe na podstawie obowiązujących przepisów prawa, zawartych umów oraz na podstawie udzielonej zgody.
4) Pani/Pana dane osobowe przetwarzane są w celu/celach:
   a) wypełnienia obowiązków prawnych ciążących na Urzędzie Gminy Tuchomie;
   b) realizacji umów zawartych z kontrahentami Urzędu Gminy Tuchomie;

Załącznik graficzny
do pisma znak
RG. 7012.1.18.2025
z dnia 09.08.2025 r.

GMINA TUCHOMIE
77-133 TUCHOMIE
ul. Jana III Sobieskiego 16
NIP 842-16-63-742, Regon 770979594

GMINA TUCHOMIE
77-133 TUCHOMIE
ul. Jana III Sobieskiego 16
NIP 842-16-63-742, Regon 770979594

WÓJT
inż. Jerzy Lewi Kiedrowski

Województwo: pomorskie
Powiat: bytowski
Jednostka ewidencyjna: 220110_2, Tuchomie
Obręb: 0011, Tuchomie

MAPA ZASADNICZA
SKALA 1:500

Układ odniesienia: PL-ETRF89, układ wsp. płaskich: PL-2000 strefa 6 (18°), układ wys.: PL-EVRF2007-NH
obr. Tuchomie 0011: dz. 8/18, 233/26, 233/29, 346/22, 709

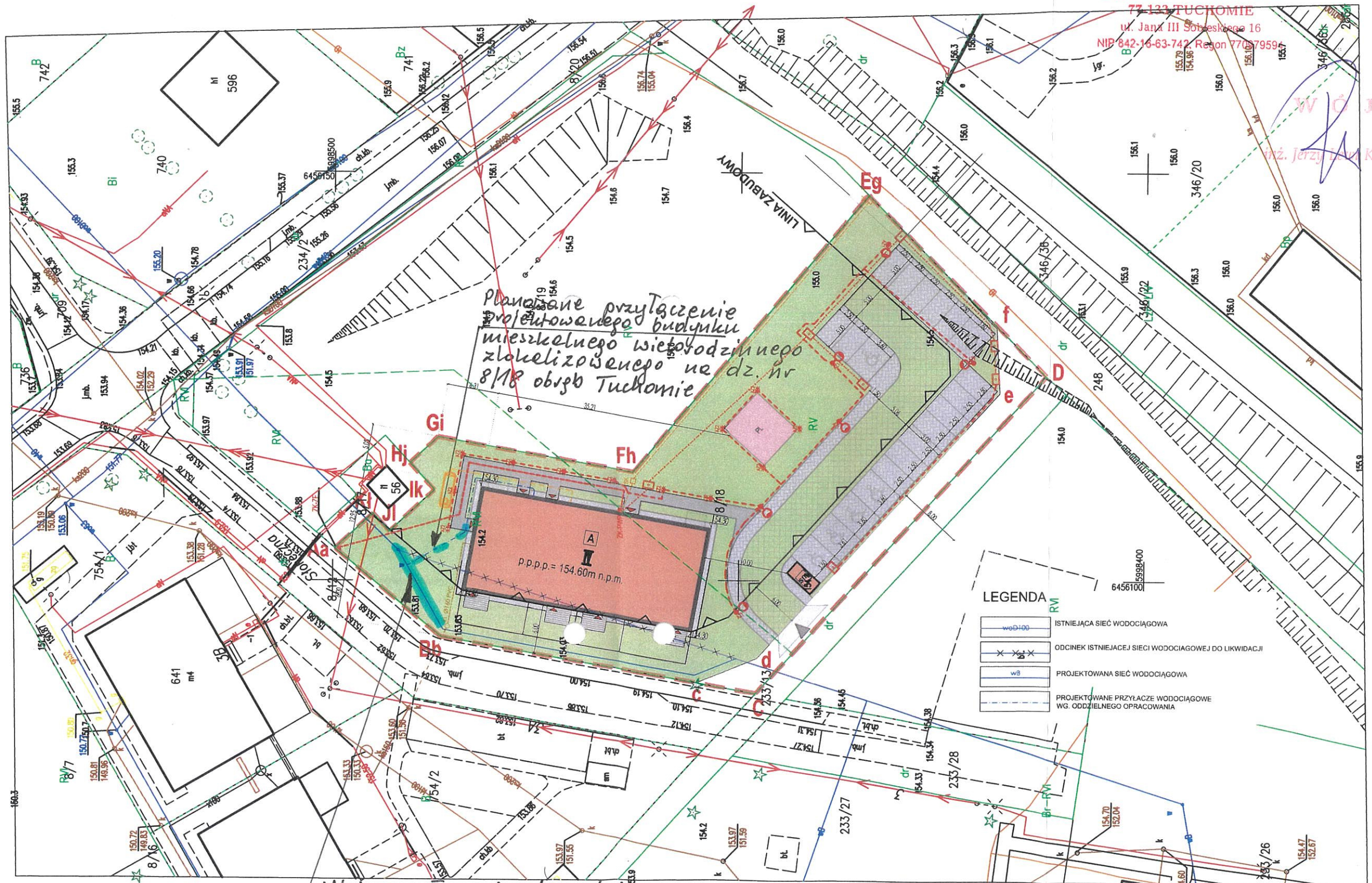

Planowane przyłączenie projektowanego budynku mieszkalnego wielorodzinnego zlokalizowanego na dz. nr 8/18 obręb Tuchomie

Miejsce włączenia do sieci wodociągowej zlokalizowanej działce nr 8/18 obręb Tuchomie po jej przebudowie, na podstawie warunków technicznych znak RG. 7012.1.17.2025 z dnia 08.08.2025 r., dla planowanego budynku mieszkalnego wielorodzinnego zlokalizowanego na dz. 8/18 obręb Tuchomie

STAROSTA BYTOWSKI
ul. Ks. dr. B. Domańskiego 2
77-100 Bytów

Nr kanc.: G.6642.1190.2025

Bytów dn. 21.05.2025